





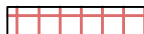


ÚPO KÁJOV - Změna č.1

VÝKRES ZÁKLADNÍHO ČLENĚNÍ ÚZEMÍ

- NÁVRH ÚP

LEGENDA

-  HRANICE ÚZEMÍ ŘEŠENÉHO ZMĚNOU Č.1 ÚPO KÁJOV
-  DĚLENÍ POZEMKŮ
-  HRANICE ZASTAVITELNÝCH PLOCH
-  HRANICE ZASTAVĚNÉHO ÚZEMÍ
-  VYMEZENÍ PLOCHY ZASTAVĚNÉHO ÚZEMÍ
-  VYMEZENÍ ZASTAVITELNÝCH PLOCH
-  VYMEZENÍ PLOCH KTERÉ JE NUTNO ŘEŠIT ÚZEMNÍ STUDIÍ

ZMĚNA Č.1 ÚPO KÁJOV

ČÁST	NÁVRH
VÝKRES	VÝKRES ZÁKLADNÍHO ČLENĚNÍ ÚZEMÍ
ČÍSLO ZAKÁZKY	50_2010
MĚŘITKO	1 : 2 000
DATUM	LISTOPAD 2011
KRESLIL	JAROSLAV PUDIL
ČÍSLO VÝKRESU	1F
ČÍSLO PARÉ	

ZÁZNAM O ÚČINNOSTI

ČÍSLO JEDNACÍ	POŘIZOVATEL	SPRÁVNÍ ORGÁN, KTERÝ ÚP VYDAL
65/2011	MĚSTSKÝ ÚŘAD ČESKÝ KRUMLOV ODBOR ÚP A PAMÁTKOVÉ PÉČE ÚŘAD ÚZEMNÍHO PLÁNOVÁNÍ ING. JANA HERMÁNOVÁ - vedoucí odboru	ZASTUPITELSTVO OBCE KÁJOV
DATUM VYDÁNÍ		
2.1.2012		
DATUM NABYTÍ ÚČINNOSTI		
18.1.2012		