


ÚPO KÁJOV - Změna č.1






KOORDINAČNÍ VÝKRES

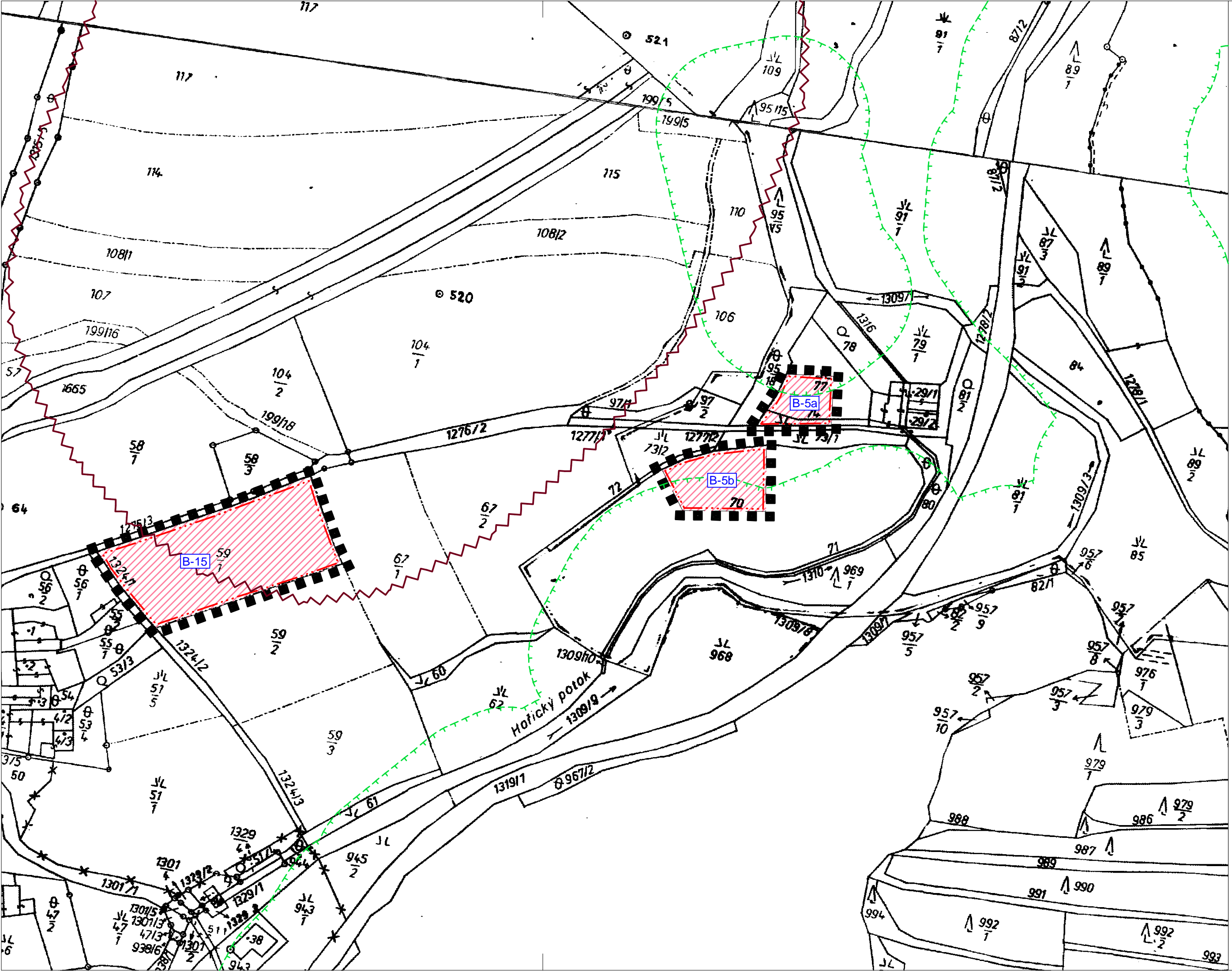
- ODŮVODNĚNÍ ÚP


PLOCHY S ROZDÍLNÝM ZPŮSOBEM VYUŽITÍ

 PLOCHY BYDLENÍ (§ 4 vyhl.501/2006 sb.) - NÁVRH

LEGENDA

-  HRANICE ÚZEMÍ ŘEŠENÉHO ZMĚNOU Č.1 ÚPO KÁJOV
-  DĚLENÍ POZEMKŮ
-  HRANICE ZASTAVITELNÝCH PLOCH
-  HRANICE 50 M OD OKRAJE LESA
-  ÚZEMÍ S ARCHEOLOGICKÝMI NÁLEZY



ZMĚNA Č.1 ÚPO KÁJOV			
ČÁST	ODŮVODNĚNÍ		
VÝKRES	KOORDINAČNÍ VÝKRES		
ČÍSLO ZAKÁZKY	50_2010	Projektový atelier AD s.r.o.	 Ing. arch. Jaroslav Daněk Husova 4, Č. Budějovice, 370 01, tel. 387 311 238 IČ 25194771, DIČ CZ25194771, mobil 605 277 998
MĚŘÍTKO	1 : 2 000		
DATUM	LEDEN 2012		
KRESLIL	JAROSLAV PUDIL		
ČÍSLO VÝKRESU	3D	ČÍSLO PARÉ	

ZÁZNAM O ÚČINNOSTI		
ČÍSLO JEDNACÍ	POŘIZOVATEL	SPRÁVNÍ ORGÁN, KTERÝ ÚPD VYDAL
65/2011	MĚSTSKÝ ÚŘAD ČESKÝ KRUMLOV ODBOR ÚP A PAMÁTKOVÉ PÉČE ÚŘAD ÚZEMNÍHO PLÁNOVÁNÍ ING. JANA HERMANOVÁ - vedoucí odboru	ZASTUPITELSTVO OBCE KÁJOV
DATUM VYDÁNÍ		
2.1.2012		
DATUM NABYTÍ ÚČINNOSTI		
18.1.2012		