

# ÚPO KÁJOV - Změna č.1


## KOORDINAČNÍ VÝKRES

- ODŮVODNĚNÍ ÚP

### PLOCHY S ROZDÍLNÝM ZPŮSOBEM VYUŽITÍ



PLOCHY BYDLENÍ (§ 4 vyhl.501/2006 sb.) - NÁVRH



PLOCHY SMÍŠENÉ OBYTNÉ (§ 8 vyhl.501/2006 sb.) - PLOCHA PŘESTAVBY

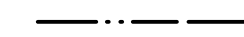
### LEGENDA



• HRANICE ÚZEMÍ ŘEŠENÉHO ZMĚNOU Č.1 ÚPO KÁJOV



DĚLENÍ POZEMKŮ



HRANICE ZASTAVĚNÉHO ÚZEMÍ



HRANICE ZASTAVITELNÝCH PLOCH



HRANICE 50 M OD OKRAJE LESA



OCHRANNÉ PÁSMO SILNICE



OCHRANNÉ PÁSMO EL. VEDENÍ 22 KV




RADIOKOMUNIKAČNÍ SPOJ



ÚZEMÍ S ARCHEOLOGICKÝMI NÁLEZY

### ZMĚNA Č.1 ÚPO KÁJOV

ČÁST	ODŮVODNĚNÍ	
VÝKRES	KOORDINAČNÍ VÝKRES	
ČÍSLO ZAKÁZKY	50_2010	Projektový atelier AD s.r.o.
MĚŘÍTKO	1 : 2 000	Ing. arch. Jaroslav Daněk 
DATUM	LEDEN 2012	Husova 4, Č. Budějovice, 370 01, tel:387 311 238 IČ: 25194771, DIČ: CZ25194771, mobil:605 277 998
KRESLIL	JAROSLAV PUDIL	
ČÍSLO VÝKRESU	<b>3G</b>	ČÍSLO PARÉ

### ZÁZNAM O ÚČINNOSTI

ČÍSLO JEDNACÍ	POŘIZOVATEL	SPRÁVNÍ ORGÁN, KTERÝ ÚPD VYDAL
65/2011		ZASTUPITELSTVO OBCE KÁJOV
DATUM VYDÁNÍ		
2.1.2012		
DATUM NABYTÍ ÚČINNOSTI		
18.1.2012		

