








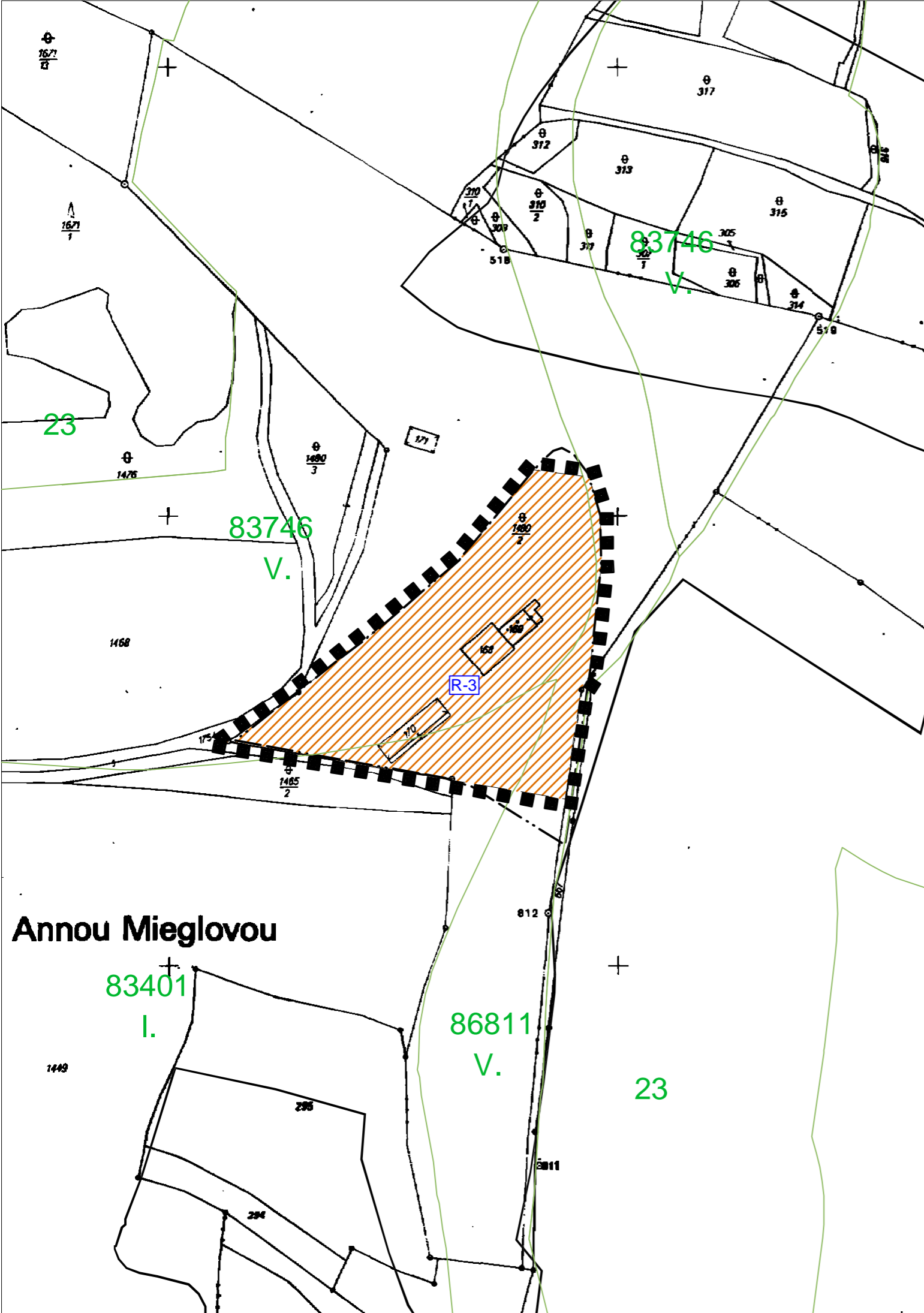
ÚPO KÁJOV - Změna č.1


VÝKRES PŘEDPOKLÁDANÝCH ZÁBORŮ PŮDNÍHO FONDU

- ODŮVODNĚNÍ ÚP

LEGENDA

-  HRANICE ZASTAVITELNÝCH PLOCH - NÁVRH
-  HRANICE ZASTAVĚNÉHO ÚZEMÍ
-  DĚLENÍ POZEMKŮ
-  HRANICE ÚZEMÍ ŘEŠENÉHO ZMĚNOU Č.1 ÚPO KÁJOV
-  HRANICE BPEJ
- 83746**
I. - V.
 PLOCHY NA KTERÝCH JIŽ BYL ZÁBOR PROVÁDĚN
- R-3**
 OZNAČENÍ LOKALIT ŘEŠENÝCH ZMĚNOU Č.1 ÚPO KÁJOV



ZMĚNA Č.1 ÚPO KÁJOV			
ČÁST	ODŮVODNĚNÍ ÚP		
VÝKRES	VÝKRES PŘEDPOKLÁDANÝCH ZÁBORŮ PŮDNÍHO FONDU		
ČÍSLO ZAKÁZKY	50/2010	Projektový ateliér AD s.r.o.	 Husova 4, Č. Budějovice, 370 01, tel. 387 311 238 IČ 25194771, DIČ CZ25194771, mobil 605 277 998
MĚŘÍTKO	1 : 2 000	Ing. arch. Jaroslav Daněk	
DATUM	LEDEN 2012		
KRESLIL	JAROSLAV PUDIL		
ČÍSLO VÝKRESU	4B	ČÍSLO PARÉ	

ZÁZNAM O ÚČINNOSTI		
ČÍSLO JEDNACÍ	POŘIZOVATEL	SPRÁVNÍ ORGÁN, KTERÝ ÚP VYDAL
65/2011	MĚÚ ČESKÝ KRUMLOV Odbor ÚP a památkové péče ING JANA HERMANOVÁ - vedoucí oboru Oprávněná osoba pořizovatele	ZASTUPITELSTVO OBCE KÁJOV starosta - MIROSLAV ČERV
DATUM VYDÁNÍ		
2.1.2012		
DATUM NABYTÍ ÚČINNOSTI		
18.1.2012		