









ZMĚNA Č.3 ÚPO KÁJOV

HLAVNÍ VÝKRES

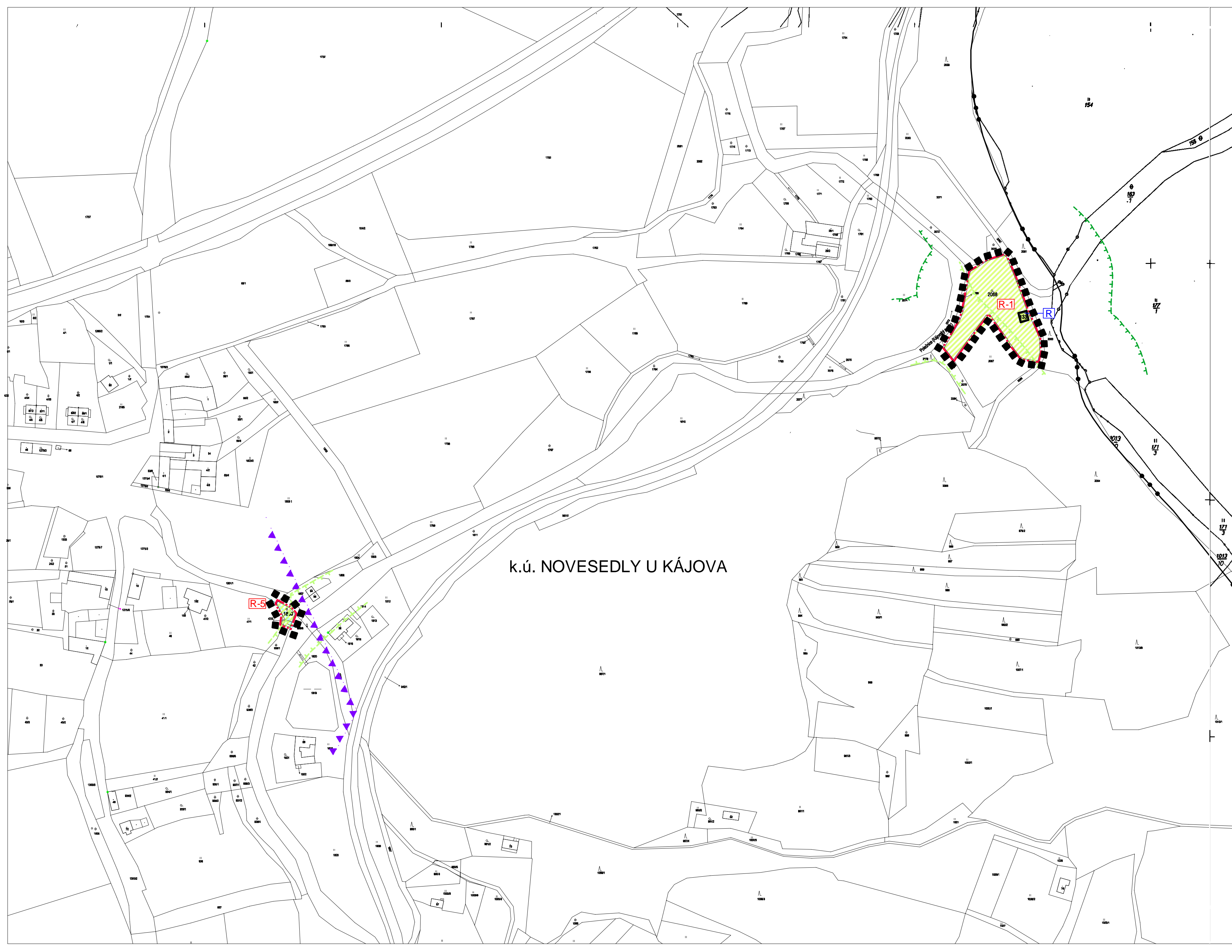
PLOCHY S ROZDÍLNÝM ZPŮSOBEM VYUŽITÍ

STAV	UVAŽOVANÝ ZÁMĚR	
		PLOCHY REKREACE

LEGENDA

-  • HRANICE ÚZEMÍ ŘEŠENÉHO ZMĚNOU Č.3 ÚPO KÁJOV
-  HRANICE ZASTAVĚNÉHO ÚZEMÍ
-  HRANICE ZASTAVITELNÝCH PLOCH
-  HRANICE KATASTRÁLNÍHO ÚZEMÍ
-  ÚZEMÍ S ARCHEOLOGICKÝMI NÁLEZY
-  VZDÁLENOST 50M OD OKRAJE LESA
-  LOKÁLNÍ BIODORIDOR
-  OZNAČENÍ PLOCHY ŘEŠENÉ ZMĚNOU Č.3

- LOKALITY LEŽÍ UVNITŘ:
- MIGRAČNĚ VÝZNAMNÉHO ÚZEMÍ
 - OCHRANNÉHO PÁSMU RADARU TŘEBOTOVICE
 - ÚTVARU PODZEMNÍCH VOD HORNÍ VLTAVA
 - V MÍSTĚ KRAJINNÉHO RÁZU ČESKOKRUMLOVSKO



k.ú. NOVESEDLY U KÁJOVA

PŘÍLOHA Č.1 OOP - VÝROKOVÁ ČÁST ZMĚNY Č.3 ÚPO

ZMĚNA Č.3 ÚPO KÁJOV

VÝROKOVÁ ČÁST ZMĚNY Č.3 ÚPO

VÝKRES	HLAVNÍ VÝKRES
ČÍSLO ZAKÁZKY	51_2010
MĚŘÍTKO	1 : 2 000
DATUM	LEĐEN 2014
KRESLIL	MARČELA FENCLOVÁ
ČÍSLO VÝKRESU	2.A
ČÍSLO PARÉ	

ZÁZNAM O ÚČINNOSTI

SPRÁVNÍ ORGÁN, KTERÝ ZMĚNU Č.3 ÚPO VYDAL:	OPRÁVNĚNÁ ÚŘEDNÍ OSOBA PŮRIZOVATELE: JMÉNO A PŘÍJMENÍ: ING. JANA HERMANOVÁ
ZASTUPITELSTVO OBCE KÁJOV	FUNKCE: VEDOUČÍ ODBORU ÚZEMNÍHO PLÁNOVÁNÍ A PAMÁTKOVÉ PĚČE MĚSTSKÉHO ÚŘÁDU ČESKÝ KRUMLOV
DATUM NABYTÍ ÚČINNOSTI: 30.1.2014	FUNKCE, OTISK ÚŘEDNÍHO RAZÍTKA:

