









# ZMĚNA Č.3 ÚPO KÁJOV

## KOORDINAČNÍ VÝKRES

### PLOCHY S ROZDÍLNÝM ZPŮSOBEM VYUŽITÍ

STAV	UVAŽOVANÝ ZÁMĚR	
		PLOCHY REKREACE

### LEGENDA

	• HRANICE ÚZEMÍ ŘEŠENÉHO ZMĚNOU Č.3 ÚPO KÁJOV
	HRANICE ZASTAVĚNÉHO ÚZEMÍ
	HRANICE ZASTAVITELNÝCH PLOCH
	HRANICE KATASTRÁLNÍHO ÚZEMÍ
	ÚZEMÍ S ARCHEOLOGICKÝMI NÁLEZY
	VZDÁLENOST 50M OD OKRAJE LESA
	LOKÁLNÍ BIODORIDOR
	OZNAČENÍ PLOCHY ŘEŠENÉ ZMĚNOU Č.3

### LOKALITY LEŽÍ UVNITŘ:

- MIGRAČNĚ VÝZNAMNÉHO ÚZEMÍ
- OCHRANNÉHO PÁSMU RADARU TŘEBOTOVICE
- ÚTVARU PODZEMNÍCH VOD HORNÍ VLTAVA
- V MÍSTĚ KRAJINNÉHO RÁZU ČESKOKRUMLOVSKO

k.ú. NOVESEDLY U KÁJOVA

PŘÍLOHA Č.2 OOP - ODŮVODNĚNÍ ZMĚNY Č.3 ÚPO

### ZMĚNA Č.3 ÚPO KÁJOV

#### ODŮVODNĚNÍ ZMĚNY Č.3 ÚPO

VÝKRES	KOORDINAČNÍ VÝKRES
ČÍSLO ZAKÁZKY	51_2010
MĚŘÍTKO	1 : 2 000
DATUM	LEĐEN 2014
KRESLIL	MARČELA FENCLOVÁ
ČÍSLO VÝKRESU	3.A
ČÍSLO PARÉ	

#### ZÁZNAM O ÚČINNOSTI

SPRÁVNÍ ORGÁN, KTERÝ ZMĚNU Č.3 ÚPO VYDAL:	OPRÁVNĚNÁ ÚŘEDNÍ OSOBA PŮRIZOVATELE: JMÉNO A PŘÍJMENÍ: ING. JANA HERMANOVÁ
ZASTUPITELSTVO OBCE KÁJOV	FUNKCE: VEDOUČÍ ODBORU ÚZEMNÍHO PLÁNOVÁNÍ A PAMÁTKOVÉ PĚČE MĚSTSKÉHO ÚŘADU ČESKÝ KRUMLOV
DATUM NABYTÍ ÚČINNOSTI:	FUNKCE, OTISK ÚŘEDNÍHO RAZÍTKA:
30.1.2014	

