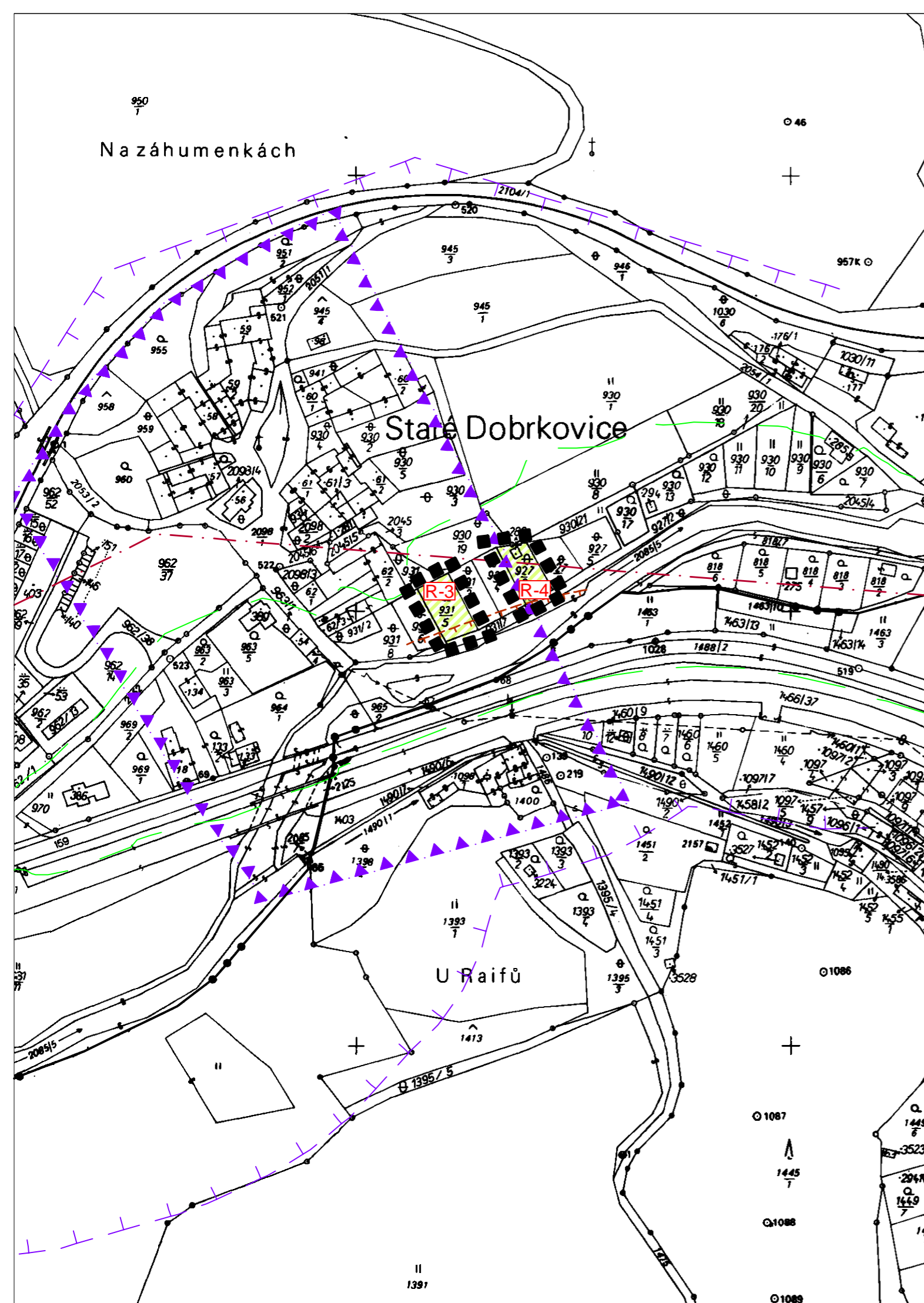


ZMĚNA Č.3 ÚPO KÁJOV

KOORDINAČNÍ VÝKRES











PLOCHY S ROZDÍLNÝM ZPŮSOBEM VYUŽITÍ

UVAŽOVANÝ ZÁMĚR

 PLOCHY REKREACE

LEGENDA

-  • HRANICE ÚZEMÍ ŘEŠENÉHO ZMĚNOU Č.3 ÚPO KÁJOV
-  HRANICE KATASTRÁLNÍHO ÚZEMÍ
-  ÚZEMÍ S ARCHEOLOGICKÝMI NÁLEZY
-  DÁLKOVÝ OPTICKÝ KABEL
-  OCHRANNÉ PÁSMO DOPRAVNÍCH TRAS
-  HRANICE ZDOKUMENTOVANÉ POVODNĚ SRPEN 2002
-  OCHRANNÉ PÁSMO MĚSTSKÉ PAMÁTKOVÉ ZÓNY
-  OZNAČENÍ PLOCHY ŘEŠENÉ ZMĚNOU Č.3

LOKALITY LEŽÍ UVNITŘ: MIGRAČNĚ VÝZNAMNÉHO ÚZEMÍ, OCHRANNÉHO PÁSMO RADARU TŘEBOTOVICE, ÚTVARU PODZEMNÍCH VOD HORNÍ VLTAVA, KRAJINNÉ PAMÁTKOVÉ ZÓNĚ CHVALŠINSKO, V MÍSTĚ KRAJINNÉHO RÁZU ČESKOKRUMLOVSKO

PŘÍLOHA Č.2 OOP - ODŮVODNĚNÍ ZMĚNY Č.3 ÚPO

ZMĚNA Č.3 ÚPO KÁJOV

ODŮVODNĚNÍ ZMĚNY Č.3 ÚPO

| | | |
|---------------|--------------------|---|
| VÝKRES | COORDINAČNÍ VÝKRES | |
| ČÍSLO ZAKÁZKY | 51_2010 | Projektový ateliér AD s.r.o. Ing. arch. Jaroslav Daněk |
| MĚŘÍTKO | 1 : 2 000 |  |
| DATUM | LEDEN 2014 | Husova 4, Č. Budějovice, 370 01, tel. 387 311 238 IČ 25 194771, DIČ CZ25 194771, mobil 605 277 998 |
| KRESLIL | MARCELA FENCLOVÁ | |
| ČÍSLO VÝKRESU | 3.B | ČÍSLO PARÉ |

ZÁZNAM O ÚČINNOSTI

| | |
|---|---|
| SPRÁVNÍ ORGÁN, KTERÝ ZMĚNU Č.3 ÚPO VYDAL: | OPRÁVNĚNÁ ÚŘEDNÍ OSOBA POŘIZOVATELE: JMÉNO A PŘÍJMENÍ: ING. JANA HERMANOVÁ |
| ZASTUPITELSTVO OBCE KÁJOV | FUNKCE: VEDOUČÍ ODBORU ÚZEMNÍHO PLÁNOVÁNÍ A PAMÁTKOVÉ PÉČE MĚSTSKÉHO ÚŘADU ČESKÝ KRUMLOV |
| DATUM NABYTÍ ÚČINNOSTI: | FUNKCE, OTISK ÚŘEDNÍHO RAZÍTKA: |
| 30.1.2014 | |

