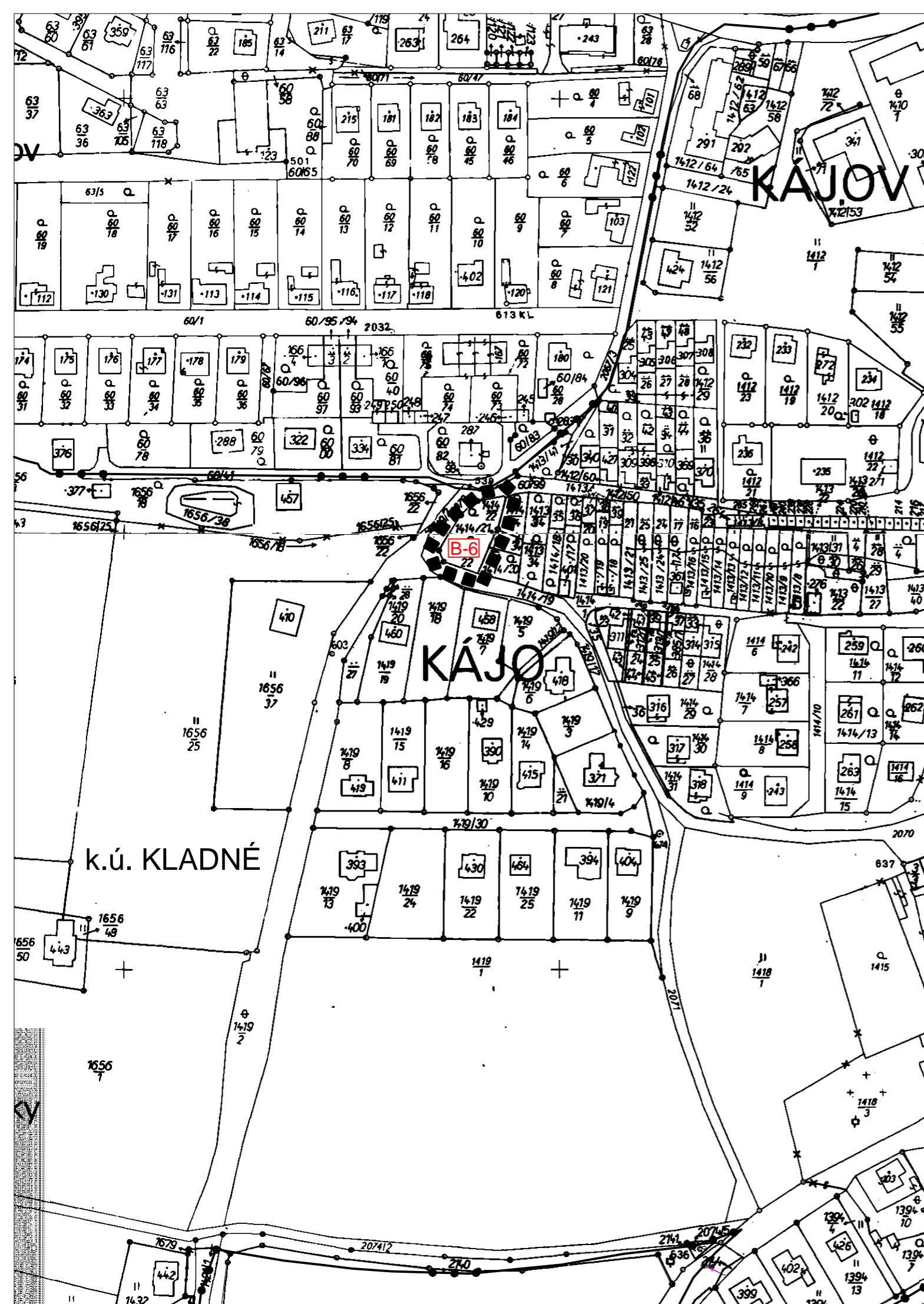






# ZMĚNA Č.3 ÚPO KÁJOV

## VÝKRES PŘEDPOKLÁDANÝCH ZÁBORŮ PŮDNÍHO FONDU




### LEGENDA

-  • HRANICE ÚZEMÍ ŘEŠENÉHO ZMĚNOU Č.3 ÚPO KÁJOV
-  HRANICE KATASTRÁLNÍHO ÚZEMÍ
-  OZNAČENÍ PLOCHY ŘEŠENÉ ZMĚNOU Č.3
-  OSTATNÍ PLOCHY

PŘÍLOHA Č.2 OOP - ODŮVODNĚNÍ ZMĚNY Č.3 ÚPO

### ZMĚNA Č.3 ÚPO KÁJOV

#### ODŮVODNĚNÍ ZMĚNY Č.3 ÚPO

VÝKRES		VÝKRES PŘEDPOKLÁDANÝCH ZÁBORŮ PŮDNÍHO FONDU	
ČÍSLO ZAKÁZKY	51_2010	Projektový ateliér AD s.r.o. Ing. arch. Jaroslav Daněk	
MĚŘÍTKO	1 : 2 000		
DATUM	LEDEN 2014	Husova 4, Č. Budějovice, 370 01, tel. 387 311 238 IČ 25194771, DIČ CZ25194771, mobil 605 277 998	
KRESLIL	MARCELA FENCLOVÁ		
ČÍSLO VÝKRESU	<b>4.C</b>	ČÍSLO PARÉ	

### ZÁZNAM O ÚČINNOSTI

SPRÁVNÍ ORGÁN, KTERÝ ZMĚNU Č.3 ÚPO VYDAL:	OPRÁVNĚNÁ ÚŘEDNÍ OSOBA POŘIZOVATELE: JMÉNO A PŘÍJMENÍ: ING. JANA HERMANOVÁ
ZASTUPITELSTVO OBCE KÁJOV	FUNKCE: VEDOUČÍ ODBORU ÚZEMNÍHO PLÁNOVÁNÍ A PAMÁTKOVÉ PÉČE MĚSTSKÉHO ÚŘADU ČESKÝ KRUMLOV
DATUM NABYTÍ ÚČINNOSTI:	FUNKCE, OTISK ÚŘEDNÍHO RAZÍTKA:
30.1.2014	

