









# ZMĚNA Č.6 ÚPO KÁJOV

## VÝKRES ZÁKLADNÍHO ČLENĚNÍ ÚZEMÍ




k.ú. NOVESEDLY U KÁJOVA

- LEGENDA**
-  HRANICE ÚZEMÍ ŘEŠENÉHO ZMĚNOU Č.6 ÚPO KÁJOV
  -  HRANICE KATASTRÁLNÍHO ÚZEMÍ
  -  HRANICE ZASTAVĚNÉHO ÚZEMÍ
  -  HRANICE ZASTAVITELNÝCH PLOCH
  -  VYMEZENÍ PLOCHY ZASTAVĚNÉHO ÚZEMÍ
  -  VYMEZENÍ ZASTAVITELNÝCH PLOCH
  -  OZNAČENÍ LOKALIT ŘEŠENÝCH ZMĚNOU Č.6 ÚPO KÁJOV



PŘÍLOHA Č.1 OOP - VÝROKOVÁ ČÁST ZMĚNY Č.6 ÚPO

ZMĚNA Č.6 ÚPO KÁJOV			
VÝROKOVÁ ČÁST ZMĚNY Č.6 ÚPO			
VÝKRES	VÝKRES ZÁKLADNÍHO ČLENĚNÍ ÚZEMÍ		
ČÍSLO ZAKÁZKY	46_2014	Projektový ateliér AD s.r.o.	 <small>Ilustrova 4. Č. Raabějovice, 370 01, tel. 387 311 238                  IČ: 25 194771, DIČ: CZ25 194771, mobil 605 277 998</small>
MĚŘÍTKO	1 : 2 000	Ing. arch. Jaroslav Daněk	
DATUM	ŘÍJEN 2015		
KRESLIL	MARCELA FENČLOVÁ		
ČÍSLO VÝKRESU	1.B	ČÍSLO PARÉ	4
ZÁZNAM O ÚČINNOSTI			
DATUM NABÝTÍ ÚČINNOSTI ZMĚNY Č.6 ÚPO	8.10.2015		
POŘIZOVATEL	SPRÁVNÍ ORGÁN, KTERÝ ZMĚNU Č.6 ÚPO VYDAL		
OBEC KÁJOV	ZASTUPITELSTVO OBCE KÁJOV		
ING. ARCH. JINDŘIŠKA KUPČOVÁ <small>oprávněná osoba pořizovatele</small>			
RAZÍTKO A PODPIS:	RAZÍTKO A PODPIS:		

