





ZMĚNA Č.6 ÚPO KÁJOV

KOORDINAČNÍ VÝKRES

PLOCHY S ROZDÍLNÝM ZPŮSOBEM VYUŽITÍ



- NÁVRH
-  PLOCHA BYDLENÍ
 -  PLOCHA BYDLENÍ - ZAHRADY

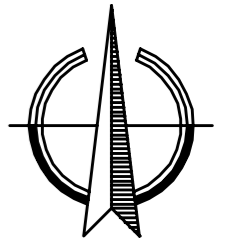
LEGENDA

-  HRANICE ÚZEMÍ ŘEŠENÉHO ZMĚNOU Č.6 ÚPO KÁJOV
-  HRANICE ZASTAVĚNÉHO ÚZEMÍ
-  ÚZEMÍ S ARCHEOLOGICKÝMI NÁLEZY
-  ZATRUBNĚNÁ VODOTEČ

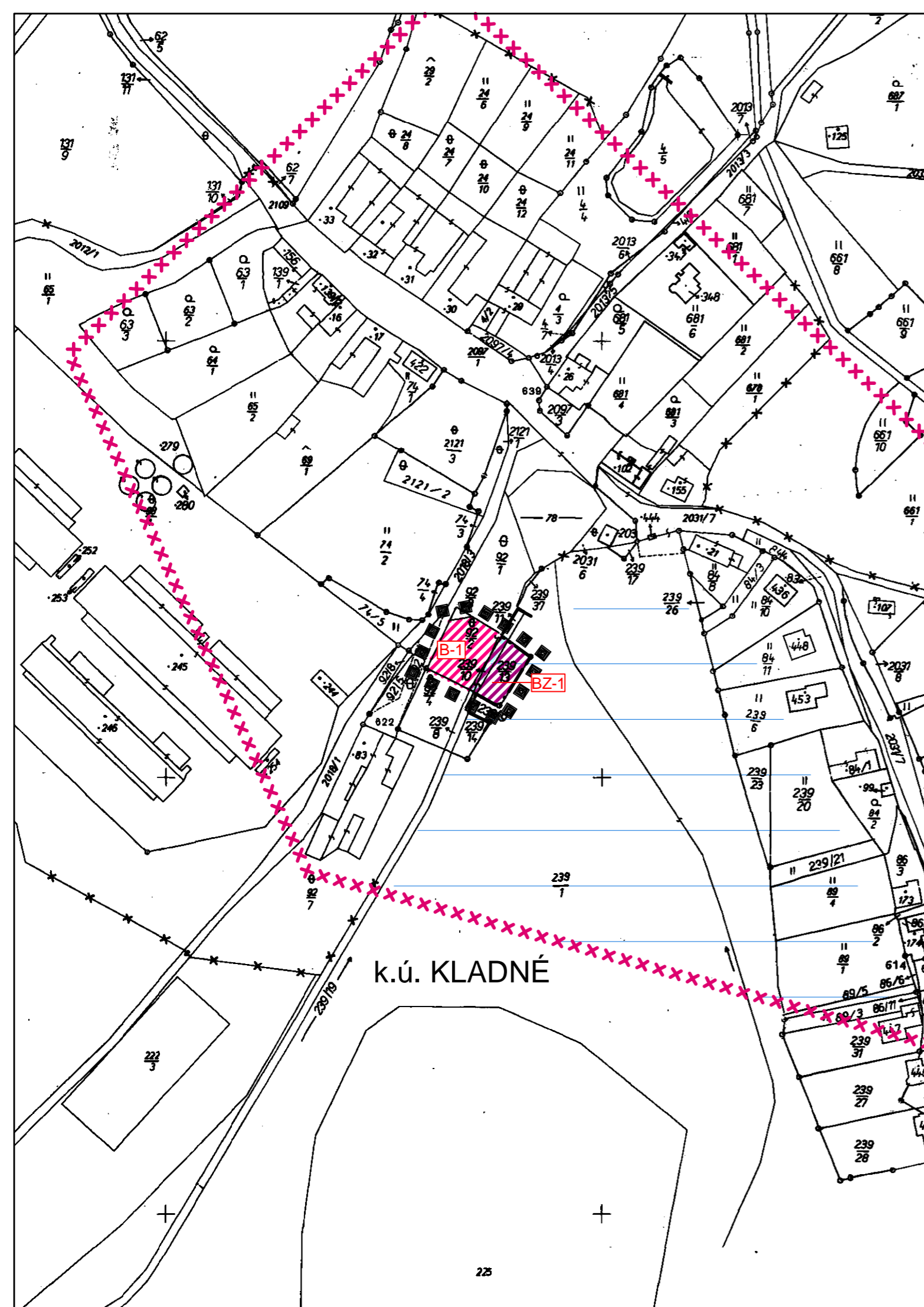
CELÉ ŘEŠENÉ ÚZEMÍ ZASAHUJE DO OCHRANNÉHO PÁSMA RADARU TŘEBOTOVICE, MIGRAČNĚ VÝZNAMNÉHO ÚZEMÍ, ÚTVARU PODZEMNÍCH VOD HORNÍ VLTAVA, BIOCHORY -4PQ - ČESKOKRUMLOVSKO, HYDROLOGICKÉHO POVODÍ IV. ŘÁDU, MÍSTA KRAJINNÉHO RÁZU ČESKOKRUMLOVSKO - Obkr25.

INFORMATIVNÍ ÚDAJE


-  INVESTICE DO PŮDY - ODVODNĚNÍ
-  OZNAČENÍ LOKALIT ŘEŠENÝCH ZMĚNOU Č.6 ÚPO KÁJOV



PŘÍLOHA Č.2 OOP - ODŮVODNĚNÍ ZMĚNY Č.6 ÚPO



ZMĚNA Č.6 ÚPO KÁJOV

| ODŮVODNĚNÍ ZMĚNY Č.6 ÚPO | | | |
|--------------------------|--------------------|---|---|
| VÝKRES | KOORDINAČNÍ VÝKRES | | |
| ČÍSLO ZAKÁZKY | 46_2014 | Projektový ateliér AD s.r.o. |  |
| MĚŘÍTKO | 1 : 2 000 | Ing. arch. Jaroslav Daněk | |
| DATUM | ŘÍJEN 2015 | Husova 4, Č. Budějovice, 370 01, tel. 387 311 238 IČ 25 194771, DIČ CZ25 194771, mobil 605 277 998 | |
| KRESLIL | MARCELA FENCLOVÁ | | |
| ČÍSLO VÝKRESU | 3.A | ČÍSLO PARÉ | 4 |

ZÁZNAM O ÚČINNOSTI

| | |
|--|--|
| DATUM NABYTÍ ÚČINNOSTI ZMĚNY Č.6 ÚPO | 8.10.2015 |
| POŘIZOVATEL | SPRÁVNÍ ORGÁN, KTERÝ ZMĚNU Č.6 ÚPO VYDAL |
| OBEC KÁJOV | ZASTUPITELSTVO OBCE KÁJOV |
| ING. ARCH. JINDŘIŠKA KUPCOVÁ oprávněná osoba pořizovatele | |
| RAZÍTKO A PODPIS: | RAZÍTKO A PODPIS: |